



IZMJENE I DOPUNE  
PROSTORNOG PLANA  
UREĐENJA GRADA OSIJEKA

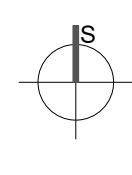


Naziv uređivača prostornog plana:  
GRAD OSIJEK  
UREĐIVAČ IZ OBLASTI PROSTORNOG UREĐENJA  
GRADITELJSTVO I ZAŠTITA OKOLIŠA



Stručni uređivač prostornog plana:  
PLANIMETAR d.o.o.  
Pula 75  
Gornji Dragosabac

4.7. 4. GRADEVINSKA PODRUČJA  
4.7. GRADEVINSKO PODRUČJE NASELJA TENJA  
I GRADEVINSKO PODRUČJE IZVAN NASELJA



0 100m 200m 300m 400m 500m

1 ha

TUMAČ ZNAKOVLJA

GRANICE

—

GRADEVINSKO PODRUČJE - IZGRADENI DIO

—

GRADEVINSKO PODRUČJE - NEIZGRADENI DIO

PROSTORI I POVRŠINE ZA RAZVOJ I UREĐENJE  
POVRŠINA NASELJA - GRADEVINSKO PODRUČJE NASELJA

IZGRADENI DIO GRADEVINSKOG PODRUČJA NASELJA

NEIZGRADENI DIO GRADEVINSKOG PODRUČJA NASELJA

IZGRADENI DIO GRADEVINSKOG PODRUČJA NASELJA  
GOSPODARSKE NAMJENE

IZDVOJENO GRADEVINSKO PODRUČJE IZVAN NASELJA  
POSTOJEĆE PLANIRANO

ODLAGALIŠTE OTPADA

CENTAR ZA GOSPODARENJE OTPADOM

SIGURNOSNO PODRUČJE

SIGURNOSNO PODRUČJE AERODROMA

PLANSKI KORIDOR

IZMJENE I DOPUNE PLANA

PROŠIRENJE GRADEVINSKOG PODRUČJA NASELJA

USKLADENJE S PROSTORNIM PLANOM OSJEČKO-BARANJSKE ŽUPANIJE

PRILOG PLANA ZA JAVNU RASPRAVU

Županija: OSJEČKO-BARANJSKA ŽUPANIJA

Grad: OSIJEK

Naziv prostornog plana:

IZMJENE I DOPUNE  
PROSTORNOG PLANA UREĐENJA GRADA OSIJEKA

Naziv kartografskog prikaza:

GRADEVINSKO PODRUČJE NASELJA TENJA  
I GRADEVINSKO PODRUČJE IZVAN NASELJA

Brj. kartografskog prikaza: 4.7.

Mjelo kartografskog prikaza: 1 : 5000

Odluka predstavničkog tijela o izradi plana:  
"Službeni glasnik Grada Osijeka" br. 17/23

Odluka predstavničkog tijela o donošenju plana:  
"Službeni glasnik Grada Osijeka" br. \_\_\_\_\_

Javna rasprava (datum objave):

od: \_\_\_\_\_ do: \_\_\_\_\_


Pečat tijela odgovornog za provođenje javne rasprave:

Odgovorna osoba za provođenje javne rasprave:  
Livio Medurečan, mag.ing.aedif.  
(ime, prezime i potpis)

Suglasnost na plan prema članku 107. Zakona o prostornom uređenju (NN br. 153/13, 65/17, 114/18, 39/19, 98/19 i 67/23) sukladno članku 236. Zakona o prostornom uređenju (NN br. 155/25):

Broj suglasnosti KLASA: \_\_\_\_\_ URL BROJ: \_\_\_\_\_ datum: \_\_\_\_\_

Pravna osoba/tijelo koje je izradilo plan:  
PLANIMETAR d.o.o.  
Gornji Dragosabac, Pula 75



Pečat pravne osobe/tijela koje je izradilo plan:

Odgovorna osoba:  
Romana Di Giusto, dipl.ing.arh.  
Mladen Kardum, ing.građ.  
(ime, prezime i potpis)

Odgovorni voditelj izrade Plana:  
Romana Di Giusto, dipl.ing.arh.

Stručni tim u izradi plana:  
1. Romana Di Giusto, dipl.ing.arh.  
2. Mladen Kardum, ing.građ.  
3. Sandra Šmiljanec, mag.ing.arch.  
4. Mirsad Navrobo, struč.spec.ing.aedif.  
5. Nikola Di Giusto, dipl.ing.el.  
6. Ivka Kardum, dipl.oec.  
7. Ivana Najman, dipl.lar.

Pečat predstavničkog tijela:

Predsjednik predstavničkog tijela:  
prof.dr.sc. Tihomir Florijančić, v.r.  
(ime, prezime i potpis)

Istovjetnost ovog prostornog plana s izvornikom  
ovjerava:

Pečat nadležnog tijela:

(ime, prezime i potpis)